

з а п о в е д н и к

# АРКАИМ

R E S E R V E A R K A I M



Двадцатый век с полным основанием можно считать веком археологических открытий. Он начался с раскопок Кносского дворца на Крите, исследований гробницы Тутмоса IV и Тутанхамона в Египте, с обнаружения хараппской цивилизации долины Инда и шумерской культуры Месопотамии. К последним — крайне редким событиям науки — относится открытие Аркама и «Страны городов» в Южном Зауралье, на самом пограничье Азии и Европы.

Здесь, у восточных склонов Уральских гор, была обнаружена группа укрепленных поселений рубежа III-II — начала II тыс. до н.э., которые древнее гомеровской Трои на пять-шесть столетий.

Укрепленным центрам соответствуют могильники, неукрепленные селища, производственные площадки и рудники по добыче медной руды.



Территория распространения поселений получила условное название «Страна городов». Она протянулась на 350 км с севера на юг и примерно на столько же — с запада на восток. «Страна...» охватывает сложный в ландшафтном, отношении район — от предгорий долин Урала (зауральский пенеплен) до равнинных просторов Западной Сибири. На всем протяжении человеческой истории здесь сосуществовали и взаимообогащались культуры угорских, индоевропейских и тюркских народов.

В пределах «Страны городов» сегодня насчитывается 20 пунктов, каждому из которых соответствует от одного до трех поселений. Расстояние между двумя одновременно существовавшими центрами составляло 40-60 км. Условный радиус одного земельного округа равен 20-30 км, а средняя площадь округа, примерно, — 2000 кв. км.



К настоящему времени раскопки велись на семи укрепленных центрах. Однако они охватывали незначительные площади и были связаны с охраной разрушающихся участков культурного слоя. Одним из наиболее изученных остается поселение Аркаим, где археологическими раскопками вскрыта почти половина жилой площади.

Сегодня укрепленное поселение Аркаим располагается на территории природно-ландшафтного и историко-археологического заповедника Аркаим.







заповедник  
**АРКАИМ**  
RESERVE ARKAIM

*Фрагмент этнографической  
экспозиции в музее археологии  
и этнографии ЧелГУ.*

*Хозяйственный инвентарь  
русских XIX- начало XX вв.*

*На лицевой стороне:*

*Дом Долгополовых (пос. Варламово,  
Чебаркульский район. Начало XX в.)*

*Реконструкция в историческом  
парке музея-заповедника Аркаим.*










заповедник  
**АРКАИМ**  
RESERVE ARKAIM

*Орел-могильник, пуховые птенцы  
в гнезде на территории  
музея-заповедника Аркаим.*

*На лицевой стороне:*

*Орел-могильник, птенец  
(*Aguilla heliaca*), хищник из отряда  
соколообразных, занесен  
в Международную Красную Книгу,  
в Красную Книгу Российской Федерации.  
На территории музея-заповедника  
Аркаим гнездятся две пары.  
Размах крыльев взрослой  
птицы более двух метров.*









заповедник  
**АРКАИМ**

RESERVE ARKAIM

Некрополь Аркаим.  
XVIII-XVII вв. до н.э.  
Погребальный инвентарь  
из бронзы и кости.

На лицевой стороне:  
Бронзовые кинжалы. VII-VI вв. до н.э.  
Перекрестие рамчатое прорезное.  
Навершие в виде уплощенных  
изображений голов кошачьих  
хищников.  
Фонды музея археологии ЧелГУ.







заповедник  
**АРКАИМ**  
RESERVE ARKAIM

*Рядовое захоронение. Некрополь Аркаим.  
XVIII-XVII вв. до н.э.*

*На лицевой стороне:  
Музей-заповедник Аркаим.  
Исторический парк. Реконструкции  
погребальных сооружений различных эпох.*










заповедник  
**АРКАИМ**  
RESERVE ARKAIM

*Серебряные украшения  
тюркских народов  
(татары, башкиры, казахи),  
XIX- начало XX вв.  
Фонды музея этнографии ЧелГУ.*

*На лицевой стороне:  
Ветряная мельница, начало XX в.  
Карталинский район, пос. Варшавка.  
Реконструкция в историческом парке  
музея-заповедника Аркаим.*







заповедник  
**АРКАИМ**  
RESERVE ARKAIM



*Укрепленное поселение Аркаим.  
Изделия из меди и бронзы.  
Серп, шило, долото, однолезвенный нож,  
литейная форма для отливки серпов.*



*На лицевой стороне:  
Жилище каменного века —  
макет-реконструкция в натуральную  
величину. Воссоздано в историческом парке  
музея-заповедника Аркаим.*





з а п о в е д н и к  
**АРКАИМ**  
Р Е З Е Р В У Е А Р К А И М

*Курган Темир. Погребальный инвентарь.  
Бронзовый котел, глиняные фляга и сосуд. V-IV вв. до н.э.*

*На лицевой стороне:*

*Курган Темир. V-IV вв. до н.э.  
Реконструкция. Челябинская область,  
Чесменский район, исследован в 1982 г.  
Погребальная усыпальница семейно-  
родственного коллектива высокого  
социального статуса. Был возведен  
ираноязычными кочевниками,  
принадлежащими к европеоидной расе.  
Современная реконструкция  
сохранившихся погребений мужчины  
и женщины.*

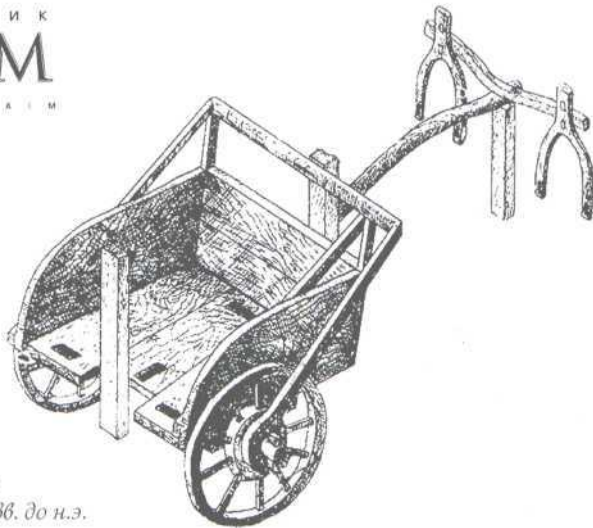








заповедник  
**АРКАИМ**  
RESERVE ARKAIM



*Могильник Синташтинский.  
Реконструкция боевой колесницы  
в погребальной камере XVIII-XVII вв. до н.э.*

*На лицевой стороне:*

*Фрагменты экспозиции музея человека и природы в музее-заповеднике Аркаим.*





заповедник  
**АРКАИМ**  
RESERVE ARKAIM

*Челябинская область.*

*Схема расположения укрепленных поселений  
эпохи бронзы XVIII-XVII вв. до н.э.*

*"Страна городов".*

*На лцевой стороне:*

*Музей-заповедник Аркаим.*

*Фольклорно-этнографический фестиваль. 2000 г.*









з а п о в е д н и к  
**АРКАИМ**  
Р Е С Е Р В Е А Р К А И М

Некрополь Аркаим.  
XVIII-XVII вв. до н.э.  
Керамика и бронзовый  
инвентарь.

На лицевой стороне:  
Укрепленное поселение Аркаим.  
Раскоп 1992 г. Частичная  
реконструкция жилищ внешнего  
круга.







з а п о в е д н и к  
**АРКАИМ**  
R E S E R V E A R K A I M

*Укрепленное поселение Аркаим.  
XVIII-XVII вв. до н.э.  
Аэрофотоснимок 1978 г.*

*На лицевой стороне:  
Укрепленное поселение Аркаим.  
XVIII-XVII вв. до н.э.  
Раскоп 1988 г.*







з а п о в е д н и к  
**АРКАИМ**  
R E S E R V E A R K A I M



Голова человека. Песчаник. Круглая скульптура. В. 10,8. Ш.8,8.  
Бронзовый век — железный век. Случайная находка.  
Челябинская область, пос. Потанино, песчаный карьер.

На лицевой стороне:

Изображение сидящего мужчины. Круглая скульптура. В. 20,2.  
Энеолит — бронзовый век. Степи Евразии. Скульптуры человека с поднятыми коленями известны с IV тыс. до н.э. Это сложный семантически насыщенный образ (хтонический, возничий повозки, "скорченная" поза погребенного и т.д.)








з а п о в е д н и к  
**АРКАИМ**  
R E S E R V E A R K A I M

Свастические солярные знаки на глиняных сосудах. Свастика разновидность креста, распространена в Старом и Новом Свете. Связана с представлениями о действии и изменении, о пути солнца, знак собирающий воедино четыре кардинальные точки — север, юг, запад и восток. В свастике ключевой момент — связь четырех точек с центром и через центр друг с другом. Могильник Калмыцкая Моделенья (эпоха бронзы).

На лицевой стороне:

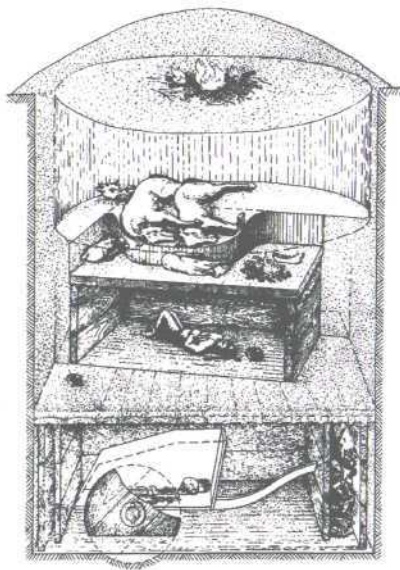
Керамический сосуд эпохи бронзы. Орнамент выполнен мелкогребенчатым штампом. На шейке сосуда — солярный знак (свастика). Могильник Исиней.







з а п о в е д н и к  
**АРКАИМ**  
R E S E R V E A R K A I M



*Реконструкция погребального обряда эпохи бронзы.  
Синташтинский могильник. XVIII-XVII вв. до н.э.*

*На лицевой стороне:*

*Каменное изваяние эпохи раннего средневековья, с оконту-  
ренной головой, плечами. Черты лица переданы углублениями.  
Исторический парк. Музей-заповедник Аркаим.*





з а п о в е д н и к

АРКАИМ

Р Е С Е Р В Е А Р К А И М



Голова лося (навершие на жезл).  
Круглая скульптура. Эпоха бронзы.

На лицевой стороне:

Голова лошади. Тальковый камень. Резьба. В-12,4. Д. 3,8.  
Бронзовый век. Челябинская область, Кизильский район.  
Окрестности Аркаима. Золотые и бронзовые украшения  
из погребений эпохи бронзы.



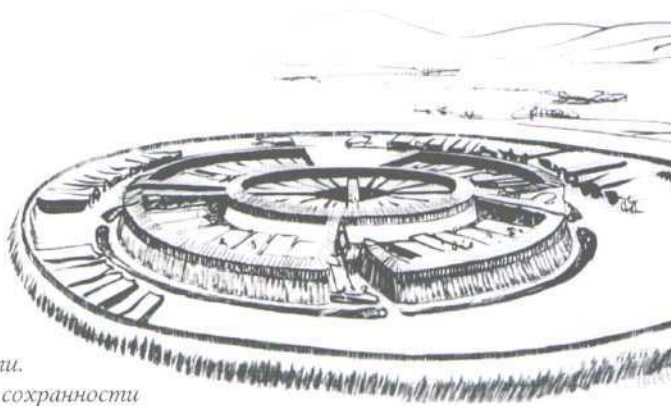




з а п о в е д н и к  
**АРКАИМ**  
R E S E R V E A R K A I M

*Графическая реконструкция  
протогорода Аркаим.  
Рисунок А.А. Гуревича*

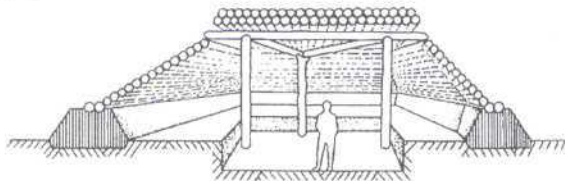
*На лицевой стороне:  
"Чекинская степь". Вид с самой  
высокой горы (Чека) юга области.  
Памятник природы. Лучший по сохранности  
участок степной зоны Челябинской области.*





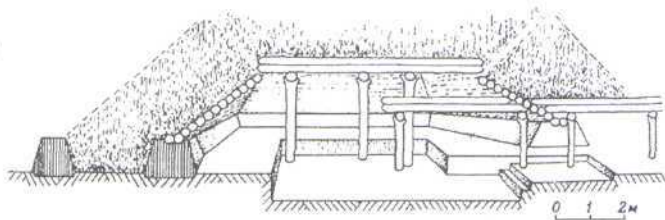


заповедник  
**АРКАИМ**  
RESERVE ARKAIM



*Графическая реконструкция  
кургана Темир.*

*Автор реконструкции —  
А.Д. Таиров*



*На лицевой стороне:*


*Курган Темир. V-IV вв. до н.э. Исследован в Челябинской области,  
Чесменском районе в 1982 г. Реконструкция кургана в натуральную  
величину в музее-заповеднике Аркаим.*







заповедник  
**АРКАИМ**  
РЕЗЕРВ АРКАИМ



*Схема металлургической печи,  
совмещенной с колодцем.*

*Укрепленное поселение Аркаим.  
XVIII-XVII вв. до н.э.*

*По материалам Г. Здановича,  
художник А. Федоров.*

*На лицевой стороне:*

*Музей-заповедник Аркаим.*

*Экспериментальная площадка "Музей печей".*





з а п о в е д н и к  
**АРКАИМ**  
R E S E R V E A R K A I M

*Укрепленное поселение Аркаим.*

*XVIII-XVII вв. до н.э.*

*Снимок с дельтаплана. Раскоп 1988 г.*

*На лицевой стороне:*

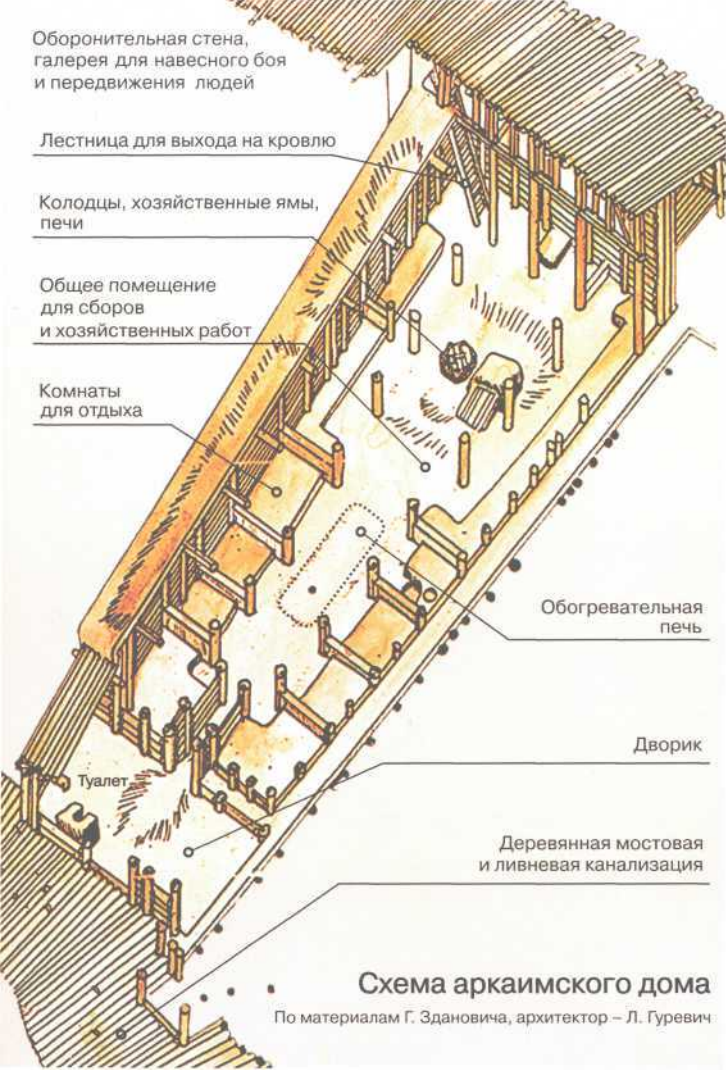
*Укрепленное поселение Куйсак.*

*XVIII-XVII вв. до н.э.*

*Челябинская область, Кизильский район.*

*Раскопки фортификационных сооружений  
(внешний ров).*





Оборонительная стена,  
галерея для навесного боя  
и передвижения людей

Лестница для выхода на кровлю

Колодцы, хозяйственные ямы,  
печи

Общее помещение  
для сборов  
и хозяйственных работ

Комнаты  
для отдыха

Обогревательная  
печь

Дворик

Туалет

Деревянная мостовая  
и ливневая канализация

## Схема аркаимского дома

По материалам Г. Здановича, архитектор – Л. Гуревич

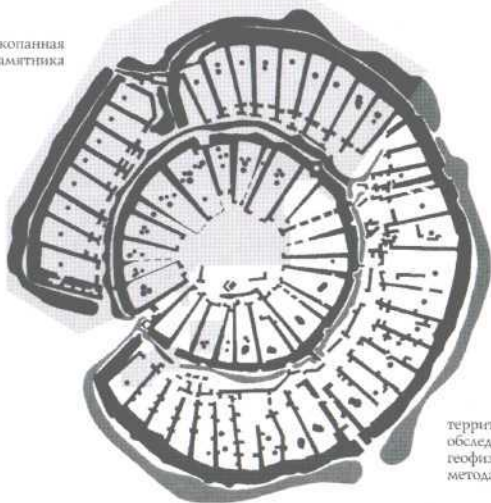


з а п о в е д н и к

АРКАИМ

R E S E R V E A R K A I M

раскопанная  
часть памятника



территория,  
обследованная  
геофизическими  
методами

*Укрепленное поселение Аркаим. XVIII-XVII вв. до н.э.  
Общий план-схема очертаний жилищ по результатам  
раскопок и геофизической съемки.*

*На лицевой стороне:*

*Укрепленное поселение Аркаим. XVIII-XVII вв. до н.э.  
Жилище внешнего круга. Графическая реконструкция.*







заповедник  
**АРКАИМ**  
RESERVE ARKAIM

Укрепленное поселение Аркаим.  
Общий план и очертания жилищ.  
Астрономические азимуты.  
XVIII-XVII вв. до н.э.

На лицевой стороне:  
Вершина палеовулкана "Огненный"  
(гора "Шаманка", гора "Лысая").  
Вулкан карбонового возраста,  
извергался около 350 млн. лет назад.  
Концентрические круги на вершине  
древнего вулкана созданы современными  
солнцеклонниками.

